



COMMUNE DE NEUCHÂTEL

Propriétés de ROBERT-TISSOT Claude André

Mensuration numérique MO93s

Plan 231

Biens-fonds n° **3164** et **7097**
Surface RF **1770 m²** et **549 m²**

Etabli sur la base des données de la mensuration officielle du 24 janvier 2020

Echelle **1:500**

Référence GEONE : 20200124_10643

Référence GEOSIT : 20.879_Enquête_01

Marin-Epagnier, le 25 septembre 2020

L'ingénieur-géomètre breveté :

Manuel Lachat

Zone d'aménagement communale: **Zone mixte - minimum de surface réservée à l'habitat: 40% périmètre à ordre contigu obligatoire**

Restriction du droit à bâtir (publique) : **néant**

Voir l'extrait du Registre Foncier (RF) pour le détail des désignations, des servitudes et des mentions de droit public.

Coordonnées : **2°56'0800 1°204'444**









Altitude de référence PFP3 7883: **433.72 m**

Construction d'un immeuble de 18 appartements

Propriétaires voisins :

- 559 PPE, composée par les parts:
15157/A KNECHT Barbara et Eugène Henri
15158/B HAMMANN Lucienne Simone et Jean Geoffroy
15159/C HAMMANN GUGGISBERG Catherine et GUGGISBERG David René Joseph
15160/D CORTI Christine Ida Elisabeth et Diego Gilles
- 2445 HOIRIE GERMOND Charles Edouard
2447 HOIRIE GERMOND Charles Edouard
2715 PPE, Composé par les parts:
17694/A,17695/B MEMMINGER François Julien et Laurent Robert
17696/C,17698/E,17699/F,17701/H, 17702/J, 17703/K MEMMINGER Laurent Robert
17697/D,17700/G MEMMINGER François Julien
- 4110 MEMMINGER Laurent Robert
4239 CAISSE DE FAMILLE DE BOSSET
7096 EGLI Anne Geneviève
10552 CAISSE DE PENSIONS DE LA FONCTION PUBLIQUE DU CANTON DE NEUCHÂTEL
10553 DELL'ACQUA Claire Nelly et Eric Marcel


Légende :

-  périmètre concerné
-  limite de zone
-  gabarit nouveau
-  gabarit existant
-  arbre à abattre
-  arbre existant
-  place de parc
-  bâtiment projeté


Distances légales :

Distance à l'axe de la route ou alignement :

 Plan communal Evole 29
20.12.1932

Forêt :  **néant**

Délimitation de la limite de la forêt par rapport à la zone à bâtir

Zone viticole :  **néant**

Vigne isolée :  **néant**

Etendue d'eau :  **néant**

Dispositions transitoires du 04.05.11

Evaluation selon recensement architectural (RACN) **néant**

Secteur de protection des eaux : **Ao et Au**

Zone de protection des eaux : **néant**

Date : _____

Le propriétaire :

Date : _____

Le requérant :

Plan approuvé

voir lettre du service de l'aménagement du territoire

Plan sanctionné par le conseil communal le

